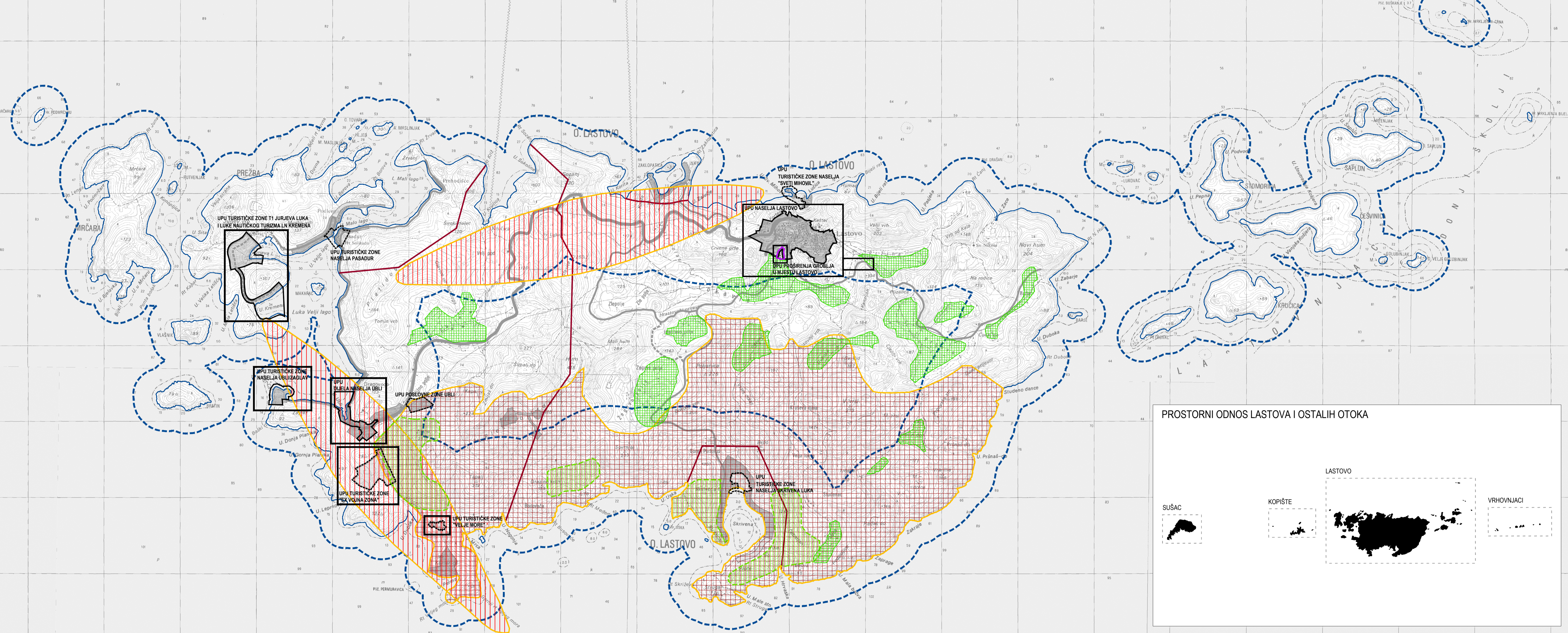


OVAJ PROJEKT SUFINANCIRAN JE SREĐSTVIMA EUROPSKE UNIJE
 Europski poljoprivredni fond za ruralni razvoj
 Izmjene i dopune Prostornog plana uređenja Općine Lastovo

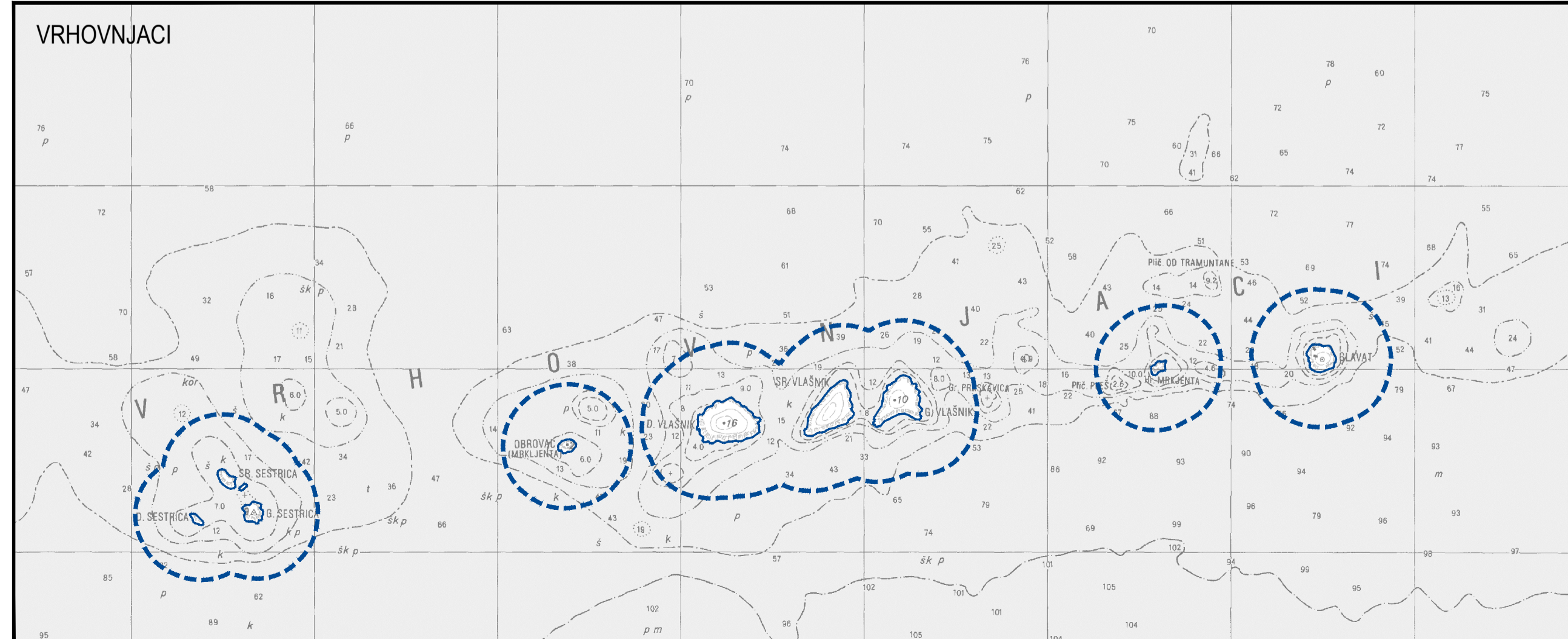
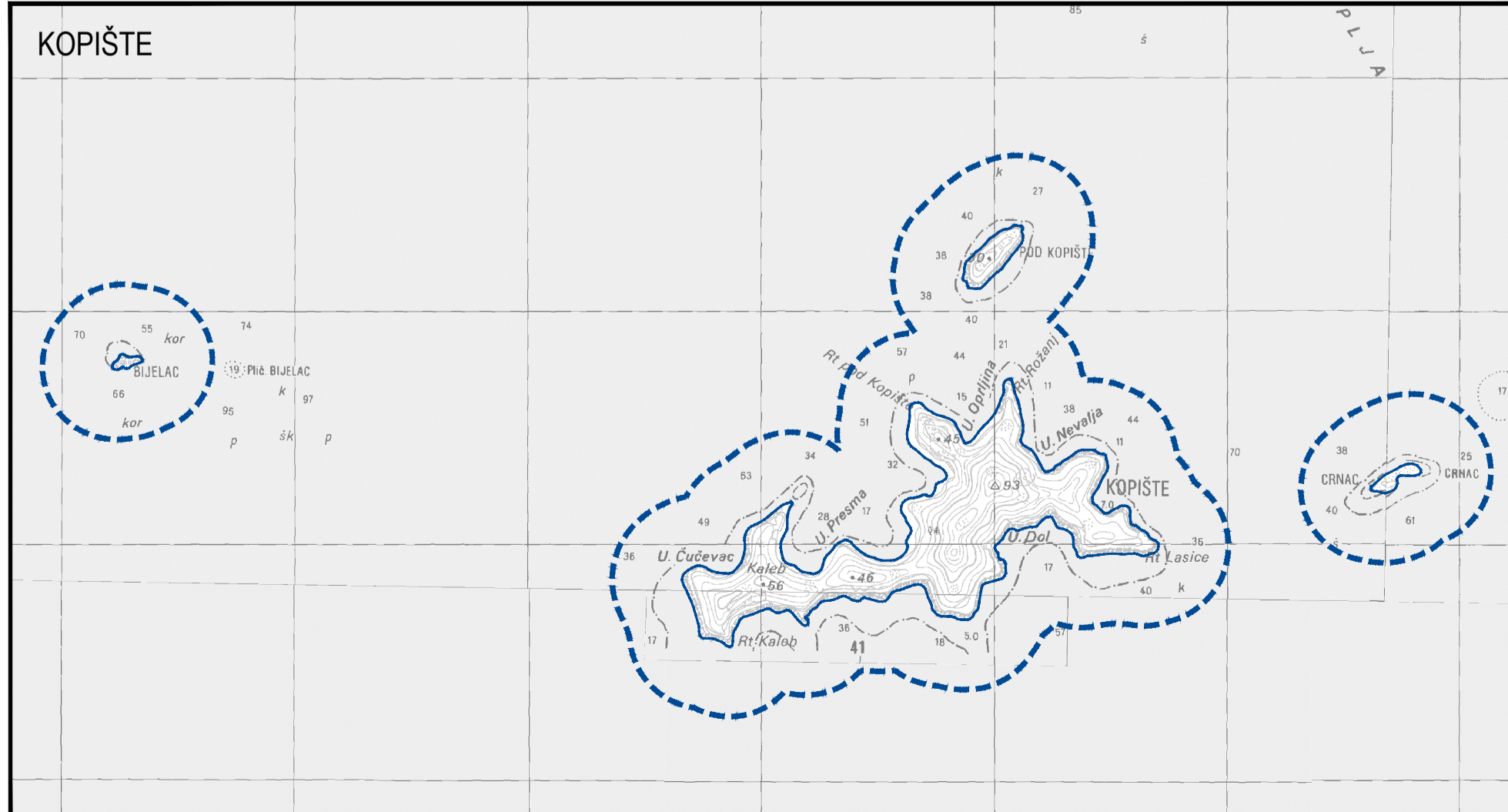
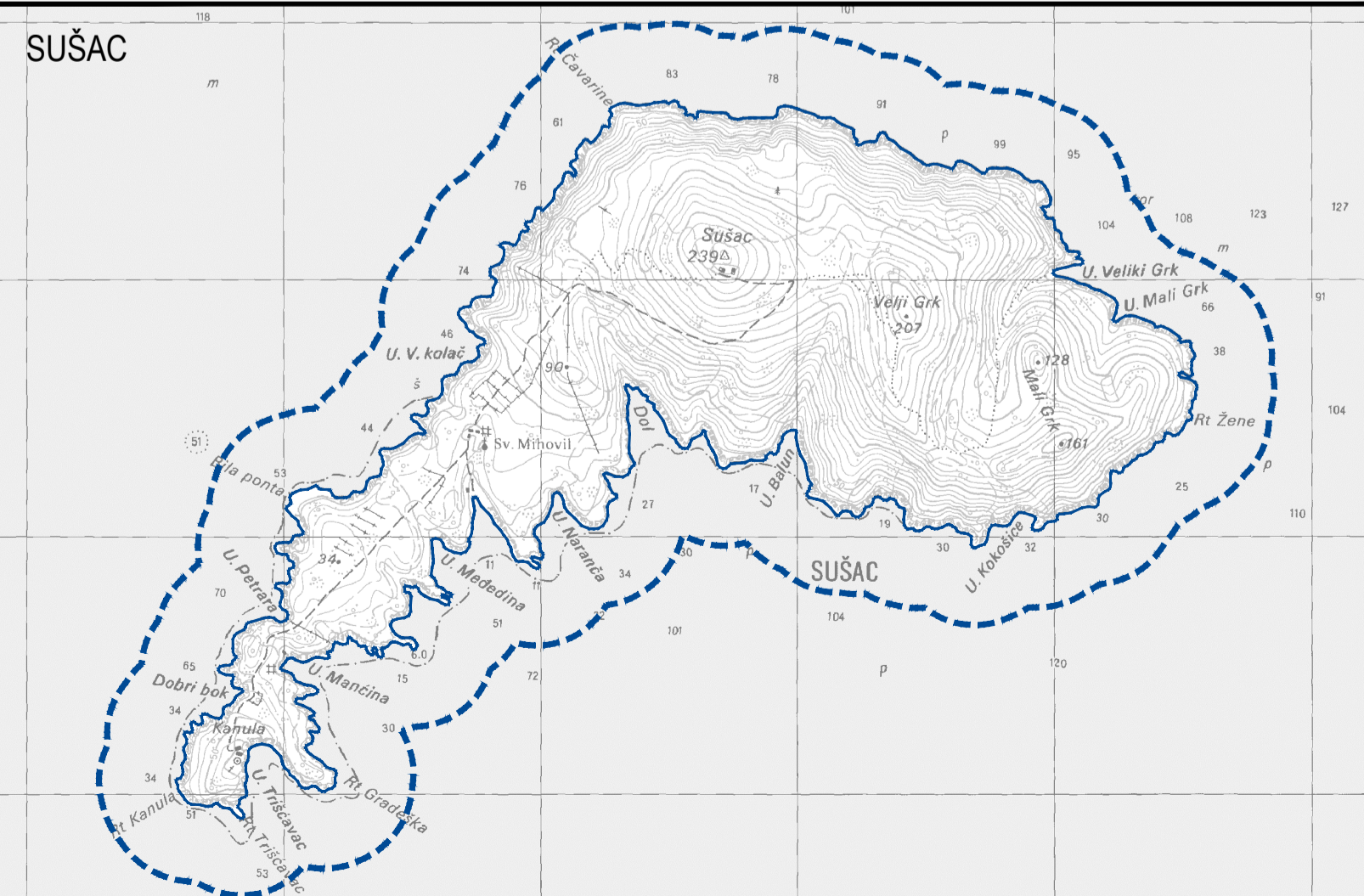


PROGRAM RURALNOG RAZVOJA 2014.-2020.
 Udio sufinanciranja: 85% EU, 15% RH
 Europski poljoprivredni fond za ruralni razvoj; Europa ulaže u ruralna područja

LASTOVO



PROSTORNI ODNOS LASTOVA I OSTALIH OTOKA




TUMAČ ZNAKOVLJA

- GRANICE: PREDMET IZMJENA I DOPUNA
- GRANICE: GRANIČNA NASELJA, OBALNA LINIJA, PROSTOR OGRANIČENJA
- GRAĐEVINSKO PODRUČJE: GRAĐEVINSKO PODRUČJE IZGRADENO / NEIZGRADENO
- PROMET: DRŽAVNA CESTA, ŽUPANIJSKA CESTA, LOKALNA CESTA
- UREĐENJE ZEMLJIŠTA: OZELENJAVANJE, POTENCIJALNO NAVODNJAVAWE PLOVRSINE (MELIO. JED. 1:2)
- ZASTITA POSEBNIH VRIEDNOSTI I OBLJEŽJA: OPOŽARENO ŠUMSKO PODRUČJE - REKULTIVIRANJE, PODRUČJE UGROŽENO BUKOM
- PODRUČJA I DIJELOVI PRIMJENE PLANSKIH MJERA ZAŠTITE: GRANIČNA OBUHVATA POSTOJEĆEG I PLANIRANOG UPU-A, GRANIČNA OBUHVATA POSTOJEĆEG DPU-A

***NAPOМЕНА - ZONE U ISTRAŽIVANJU**

IZMJENE I DOPUNE PROSTORNOG PLANA UREĐENJA OPĆINE LASTOVO

LIST BR: 3.C UVJETI KORIŠTENJA I ZAŠTITE PROSTORA-Područja primjene posebnih mjera uređenja i zaštite
PRJEDLOG PLANA



0 m 250 m 1000 m 2500 m

Županija: DUBROVAČKO - NERETVANSKA	Općina: LASTOVO
Naziv prostornog plana: IZMJENE I DOPUNE PROSTORNOG PLANA UREĐENJA OPĆINE LASTOVO PRJEDLOG PLANA	
Naziv kartografskog prikaza: UVJETI KORIŠTENJA I ZAŠTITE PROSTORA-Područja primjene posebnih mjera uređenja i zaštite	
Broj kartografskog prikaza: 3.C	Mjerilo kartografskog prikaza: 1:25000
Odluka predstavničkog tijela o izradi plana (službeno glasilo): Odluka predstavničkog tijela o donošenju plana (službeno glasilo):	
Odluka Općinskog vijeća Općine Lastovo o izradi Izmjena i dopuna Prostornog plana Općine Lastovo (Službeni glasnik Općine Lastovo 02/16)	
Javna rasprava (datum objave):	Javni uvid odtad:
Pečat tijela odgovornog za provođenje javne rasprave:	Odgovorna osoba za provođenje javne rasprave:
	Leo Kečić, načelnik Općine
	Mjesto i datum izrade plana: Dubrovnik, rujan 2017.
Suglasnost i mišljenja nadležnih organa uprave na plan:	
Pravna osoba / tijelo koje je izradilo plan:	IGH URBANIZAM d.o.o. DUBROVNIK
Pečat pravne osobe / tijela koje je izradilo plan:	Odgovorna osoba:
	IGH URBANIZAM d.o.o.
	dr. sc. Zrinka Rudež, dipl. ing. arh. tiskar
Odgovorni voditelj izrade plana:	
	dr. sc. Zrinka Rudež, dipl. ing. arh.
Stručni tim u izradi plana: Ivan Golubić, dipl. ing. grad. Danka Grbec, dipl. ing. kraj. arh. Jurica Kepeć, mag. geogr. i mag. ing. geod. et geoinf. Jure Matić, prof.	Joip Mikulić, dipl. jur. Slavica Potoč, mag. ing. arh. dr. sc. Zrinka Rudež, dipl. ing. arh. Bajro Šarić, dipl. oec.
Pečat predstavničkog tijela:	Predsjednik predstavničkog tijela:
	Ilija Fričan
Istovjetnost ovog prostornog plana s izvornikom ovjerava:	Pečat nadležnog tijela:
(ime, prezime i potpis)	