


OVAJ PROJEKT SUFINANCIRAN JE SREDSTVIMA EUROSKE UNIJE

Europski poljoprivredni fond za ruralni razvoj

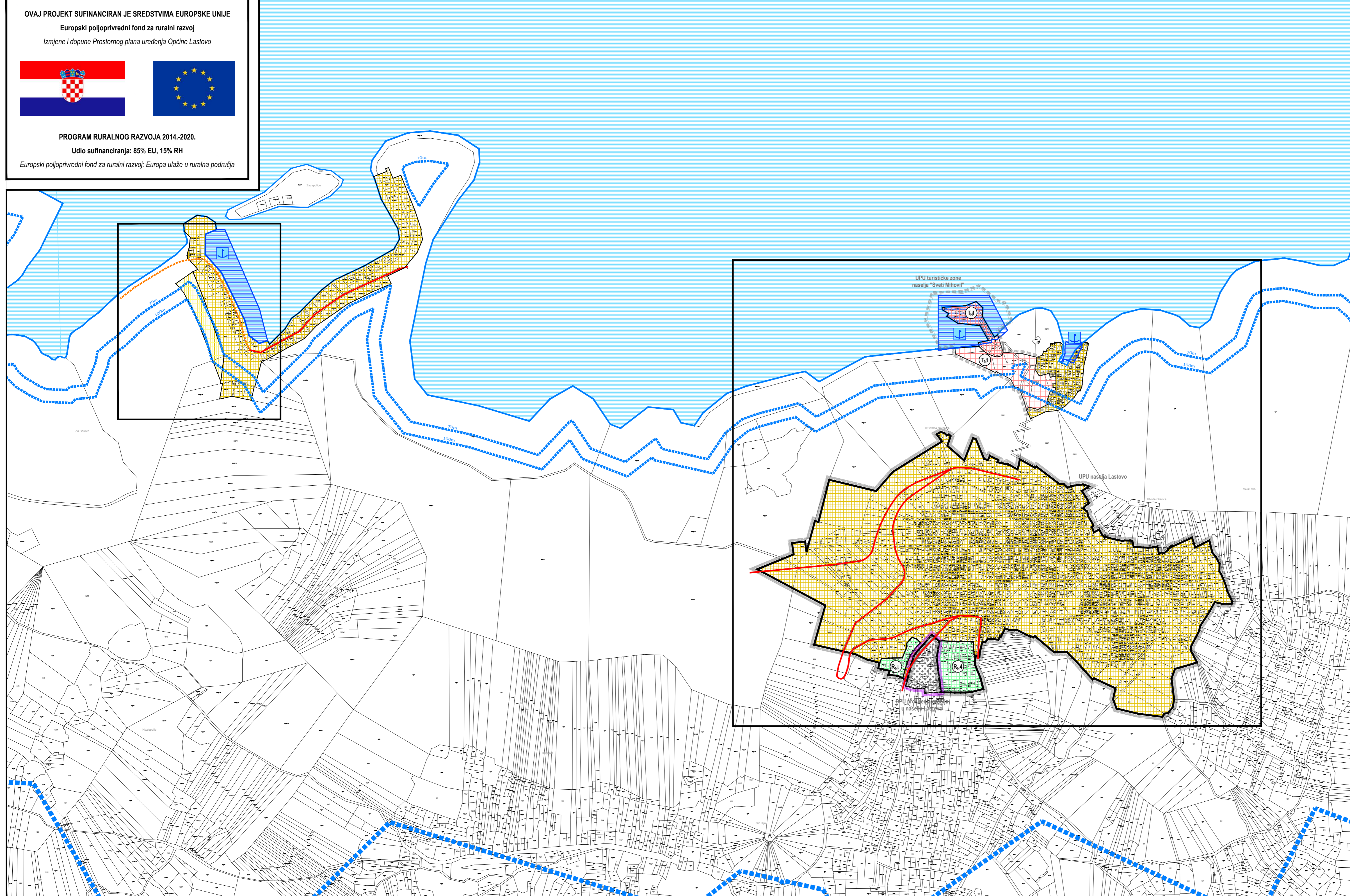
Izmjene i dopune Prostornog plana uređenja Općine Lastovo



PROGRAM RURALNOG RAZVOJA 2014.-2020.

Udio sufinanciranja: 85% EU, 15% RH

Europski poljoprivredni fond za ruralni razvoj; Europa ulaže u ruralna područja



### TUMAČ ZNAKOVLJA

PREDMET IZMJENA I DOPUNA

GRANICE

- OBALNA LINIJA NA KATASTARSKOM PLANU
- PROSTOR OGRANIČENJA
- LINIJA 70 / 100 m OD OBALNE LINIJE
- GRANICA OBUHVATA POSTOJEĆEG / PLANIRANOG UPU -A
- GRANICA OBUHVATA POSTOJEĆEG / PLANIRANOG DPU -A

GRADEVINSKO PODRUČJE NASELJA

- GRADEVINSKO PODRUČJE NASELJA
- GOSPODARSKA NAMJENA - UGOSTITELJSKO-TURISTIČKA  
T-1 - HOTEL
- SPORTSKO - REKREACIJSKA NAMJENA  
R-3 - sportska dvorana, R-4 - sportska igrališta

IZDVOJENO GRADEVINSKO PODRUČJE IZVAN NASELJA

GROBLJA

PROMET

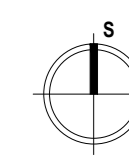
- POSTOJEĆE CESTE / PLANIRANE CESTE
- PJEŠAČKE STAZE
- MORSKA LUKA OTVORENA ZA JAVNI PROMET - LOKALNOG ZNAČAJA
- LUČKO PODRUČJE

### IZMJENE I DOPUNE PROSTORNOG PLANA UREĐENJA OPĆINE LASTOVO

LIST BR: 4.B GRADEVINSKO PODRUČJE - Naselje Lastovo, Sv. Mihovil, Lučica i Zaklopatica  
**PRIJEDLOG PLANA**



0m 50m 250m 500m



Županija:	DUBROVAČKO - NERETVANSKA	Općina:	LASTOVO
Naziv prostornog plana:	<b>IZMJENE I DOPUNE PROSTORNOG PLANA UREĐENJA OPĆINE LASTOVO</b> <b>PRIJEDLOG PLANA</b>		
Naziv kartografskog prikaza:	GRADEVINSKO PODRUČJE - Naselje Lastovo, Sv. Mihovil, Lučica i Zaklopatica		
Broj kartografskog prikaza:	4.B	Mjerilo kartografskog prikaza:	1 : 5000
Odluka predstavničkog tijela o izradi plana (službeno glasilu):	Odluka Općinskog vijeća Općine Lastovo o izradi Izmjena i dopuna Prostornog plana Općine Lastovo (Službeni glasnik Općine Lastovo 02/16)		
Odluka predstavničkog tijela o donošenju plana (službeno glasilu):			
Javna rasprava (datum objave):	Javni uvid održan:		
Pečat tijela odgovornog za provođenje javne rasprave:	Odgovorna osoba za provođenje javne rasprave:		
M.P.	Leo Katić, načelnik Općine		
	Mjesto i datum izrade plana: Dubrovnik, rujan 2017.		
Suglasnosti i mišljenja nadležnih organa uprave na plan:			
Pravna osoba / tijelo koje je izradio plan:	<b>IGH URBANIZAM d.o.o.</b> <b>DUBROVNIK</b>		
Pečat pravne osobe / tijela koje je izradio plan:	Odgovorna osoba:		
M.P.	dr. sc. Zrinka Rudež, dipl. ing. arh. Direktor		
IGH URBANIZAM d.o.o.			
Odgovorni voditelj izrade plana:	dr. sc. Zrinka Rudež, dipl. ing. arh.		
M.P.			
Stručni tim u izradi plana:	Josip Mikulić, dipl. iur. Stavica Polić, mag. ing. arch. dr. sc. Zrinka Rudež, dipl. ing. arh. Bajro Sarić, dipl. oec.		
Ivan Goluža, dipl. ing. grad. Danka Grbac, dipl. ing. kraj. arh. Junica Knežo, mag. geogr. i mag. ing. geod. et geoinf. Jure Marić, prof.			
Pečat predstavničkog tijela:	Predsjednik predstavničkog tijela:		
M.P.	Ilija Frljan		
Istovjetnost ovog prostornog plana s izvornikom ovjerava:	Pečat nadležnog tijela:		
M.P.			
(ime, prezime i potpis)			