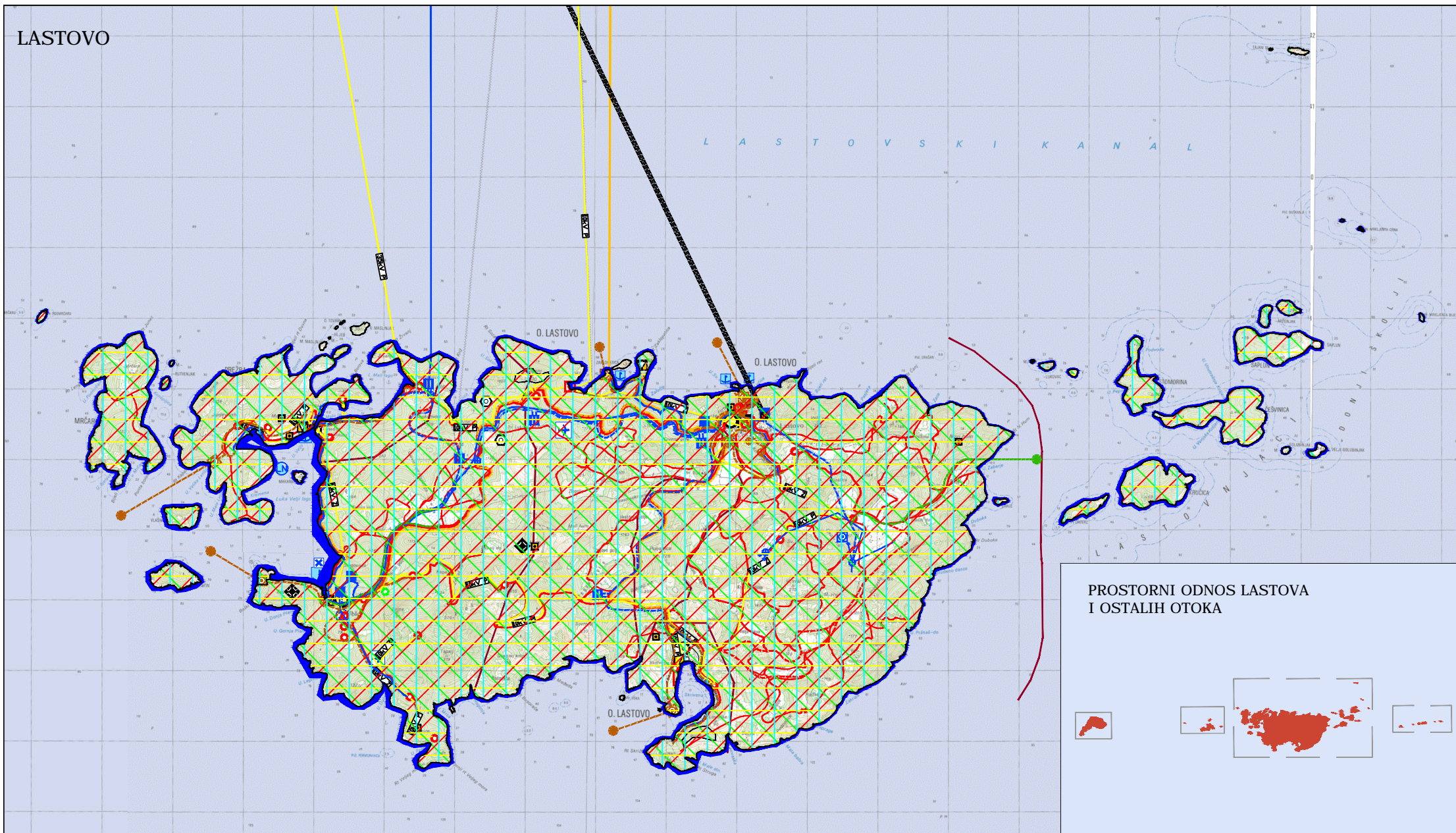


LASTOVO

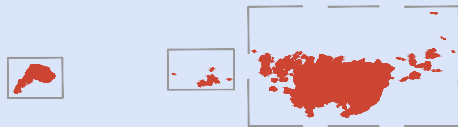


**PROCJENA RIZIKA OD VELIKIH NESREĆA**  
**OPĆINA LASTOVO**  
 Grafički prilog 1.  
 Karta prijetnji  
 Mjerilo kartografskog prikaza 1:25000

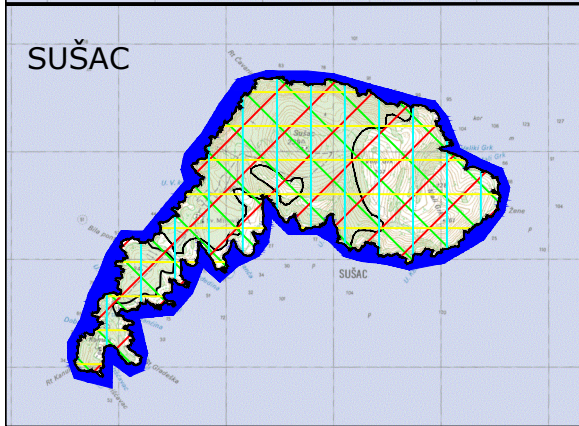
**TUMAČ ZNAKOVLJA**

- GRANICA NASELJA
- PROMET**
- Cestovni promet**
- OSTALE DRŽAVNE CESTE
- ŽUPANIJSKA CESTA
- LOKALNA CESTA
- OSTALE CESTE
- Pomorski promet**
- MORSKA LUKA ŽUPANIJSKOG ZNAČAJA
- MORSKA LUKA LOKALNOG ZNAČAJA
- MORSKA LUKA POSEBNE NAMJENE ŽUPANIJSKOG ZNAČAJA (U - laka naučnog turizma)
- SIDRIŠTE
- GRANIČNI POMORSKI PRIJELAZ
- Zračni promet**
- MEĐUNARODNE ZRAČNE LUKE ZA MEĐUNARODNI I DOMAĆI ZRAČNI PROMET
- HELIDROM
- POŠTA I TELEKOMUNIKACIJE**
- Pošta**
- POŠTANSKI CENTAR
- JEDINICA POŠTANSKE MREŽE
- MJESNA TELEFONSKA CENTRALA
- PODRUČNA TELEFONSKA CENTRALA
- MAGISTRALNI SVJETLOVOD
- LOKALNI SVJETLOVOD
- RADIO RELEJNA POSTAJA BAZNA RADIJSKA STANICA
- RADIJSKI KORIDOR
- TV PRETVARAČ
- ENERGETSKI SUSTAV**  
Proizvodnja i cijevni transport nafte i plina
- REDUKCIJSKA STANICA
- Energetika**
- RASKLOPNO POSTROJENJE
- TS 35 kV
- TS 20 kV
- PODMORSKI KABEL 35 kV
- PODMORSKI KABEL 10 kV
- PODZEMNI KABEL 10 kV
- ZRAČNI VOD 10 kV
- VODNOGOSPODARSKI SUSTAV**  
Korištenje voda
- VODOSPREMA
- UREĐAJ ZA PRIPREMU PITKE VODE
- CRPNA STANICA
- CRPILIŠTE
- PODMORSKI CJEVOVOD
- TLAČNI CJEVOVOD
- GRAVITACIJSKI CJEVOVOD
- Odvodnja otpadnih voda**
- UREĐAJ ZA PROČIŠĆAVANJE
- ISPUST OTPADNIH VODA
- CRPNA STANICA
- OSTALI DOVODNI KANALI
- ISPUST OBORINSKIH VODA
- KANAL OBORINSKE VODE
- OBRAĐA, SKLADIŠTENJE I ODLAGANJE OTPADA**
- NEUREĐENA DEPONIJA KOMUNALNOG OTPADA
- PRETOVARNA STANICA
- POTRES
- POŽAR
- POPLAVA
- SUŠA
- MRAZ

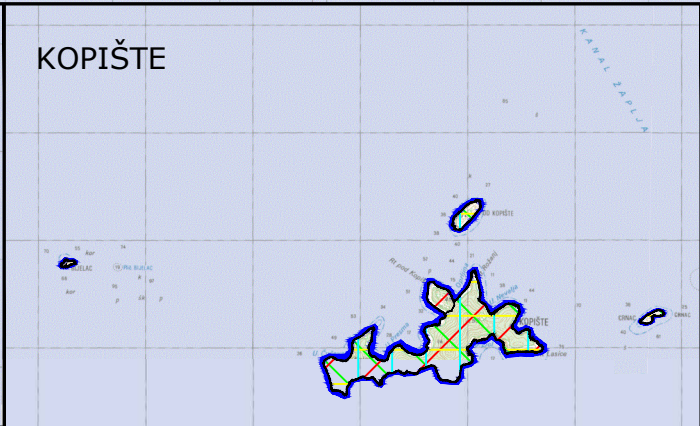
PROSTORNI ODNOS LASTOVA I OSTALIH OTOKA



SUŠAC



KOPIŠTE



VRHOVNJACI

