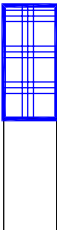



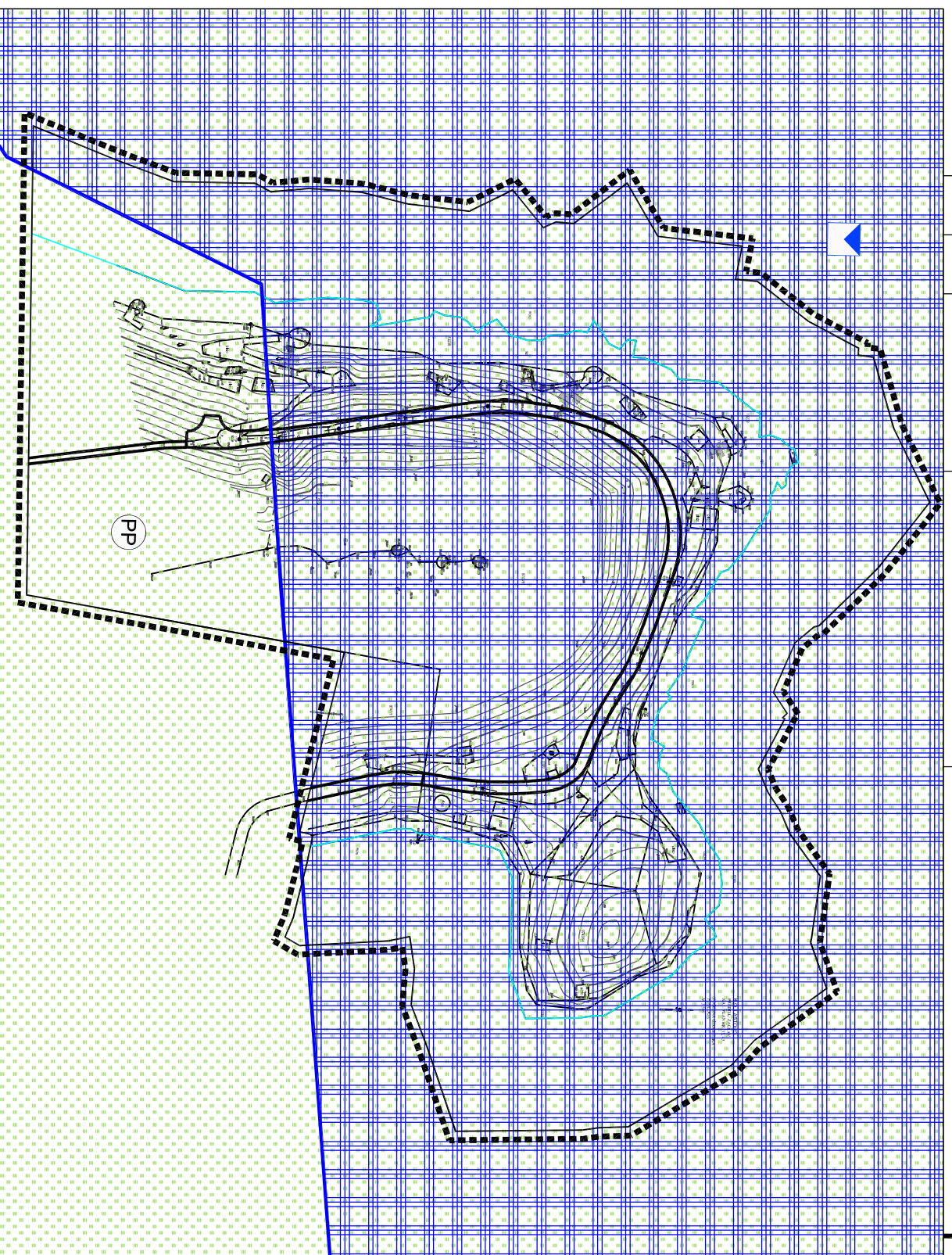


LEGENDA

-----	GRANIČA OBUHVATA PLANA
-----	OBALNA CRTA
post. plan.	ARHEOLOŠKA BAŠTINA
	ARHEOLOŠKA BAŠTINA
	ARHEOLOŠKI POJEDINAČNI LOKALITET - PODMORSKI Z - 85 NOVOVJEKOVNI BRODOLOM
	PRIRODNA BAŠTINA
	PARK PRIRODE
	PROMET
	GRANIČA KORIDORA CESTE

M 1:2000 0 20 40 100 200 S



DUBROVAČKO NERETVANSKA ŽUPANIJA OPĆINA LASTOVO

URBANISTIČKI PLAN UREĐENJA TURISTIČKE ZONE NASELJA UBLI/ZAGLAV  
KONAČNI PRIJEDLOG PLANA

3. UVJETI KORIŠTENJA, UREĐENJA I ZAŠTITE POVRŠINA  
3.1. GRADITELJSKA I PRIRODNA BAŠTINA

Broj kartografskog prikaza: 3.1.

Mjerilo kartografskog prikaza: 1:2000

Odluka o izradi Urbanističkog plana uređenja turističke zone Ublil/Zaglav:  
Službeni glasnik Općine Lastovo br. 5/14

Odluka predstavničkog tijela o donošenju Urbanističkog plana uređenja turističke zone Ublil/Zaglav: Službeni glasnik Općine Lastovo br.

Javna rasprava objavljena je 01.08.2014.

Javni uvid održan je od 11.08.2014. do 11.09.2014.

Pečat tijela odgovornog za provođenje javne rasprave:

Odgovorna osoba za provođenje javne rasprave:



M.P.

Leo Katić

Koordinator izrade Plana:  
- Jedinštveni upravni odjel

Leo Katić

Pravna osoba koja je izradila Plan:

ASK ATELIER d.o.o., Zagreb, Trg N. Š. Zrinskog 17

Pečat pravne osobe koja je izradila plan:

Odgovorna osoba:

**ASK**  
ATELIER  
d.o.o.  
za arhitekturu, inženjering i kompjuterska  
Trg N.Š. Zrinskog 17  
10000 Zagreb

M.P.

Azra Suljić, dipl.ing.arh.

Odgovorni voditelj izrade Plana:

**AZRA SULJIĆ**  
dipl.ing.arh.  
OVLASŢENJA ARHITEKTURA  
A 1000

Azra Suljić, dipl.ing.arh., ovl.arh.

Suradnja u izradi plana ASK ATELIER d.o.o.:

1. Mate Curić, dipl.ing. grad.
2. Danijela Matić Mikić, dipl.ing.arh.
3. Azra Suljić, dipl.ing.arh.

Pečat predstavničkog tijela:

Predsjednik predstavničkog tijela:

M.P.

Libo Junica, v.r.

Istovjetnost ovog prostornog plana s  
izvornikom ovjerava:

Pečat nadležnog tijela:

(ime, prezime, potpis)

M.P.