



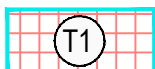


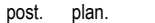


**TUMAČ ZNAKOVLJA:**

-  PREDMET IZMJENA I DOPUNA
-  Granica od 70m
-  Granica od 100m
-  Izgrađeni dio građevinskog područja
-  Gospodarska namjena - ugostiteljsko-turistička, turizam izvan naselja - T1-HOTEL
-  Granica obuhvata UPU-a
-  Luka nautičkog turizma
-  Ceste

post. plan.



**IZMJENE I DOPUNE PROSTORNOG PLANA UREĐENJA OPĆINE LASTOVO**

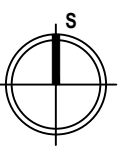
Urbanistički plan uređenja turističke zone T1 Jurjeva luka i luke nautičkog turizma LN Kremena i s tim povezane  
Izmjene i dopune Prostornog plana uređenja Općine Lastovo

LIST BR: 4.A

GRAĐEVINSKO PODRUČJE - NASELJE PASADUR/PREHODIŠĆA  
**KONAČNI PRIJEDLOG** (vezano za Dopunu Odluke Općinskog vijeća Općine Lastovo o izradi Urbanističkog plana uređenja turističke zone T1 Jurjeva luka i luke nautičkog turizma LN Kremena i s tim povezanih Izmjena i dopuna Prostornog plana uređenja Općine Lastovo)



0 100 m 500 m 1000 m 2000 m 2500 m



Županija: DUBROVAČKO - NERETVANSKA	Općina: LASTOVO
Naziv prostornog plana: <b>IZMJENE I DOPUNE PROSTORNOG PLANA UREĐENJA OPĆINE LASTOVO</b> <b>KONAČNI PRIJEDLOG</b> (vezano za Dopunu Odluke Općinskog vijeća Općine Lastovo o izradi Urbanističkog plana uređenja turističke zone T1 Jurjeva luka i luke nautičkog turizma LN Kremena i s tim povezanih Izmjena i dopuna Prostornog plana uređenja Općine Lastovo)	
Naziv kartografskog prikaza: GRAĐEVINSKO PODRUČJE - NASELJE PASADUR/PREHODIŠĆA	
Broj kartografskog prikaza: 4.A	Mjerilo kartografskog prikaza: 1 : 5000
Odluka predstavničkog tijela o izradi plana (službeno glasilo): Dopuna Odluke Općinskog vijeća Općine Lastovo o izradi Urbanističkog plana uređenja turističke zone T1 Jurjeva luka i luke nautičkog turizma LN Kremena i s tim povezanih Izmjena i dopuna Prostornog plana uređenja Općine Lastovo (Službeni glasnik Općine Lastovo broj 02/16)	Odluka predstavničkog tijela o donošenju plana (službeno glasilo):
Javna rasprava (datum objave): 18.siječnja, 2017. god.	Javni uvid održan: 01.veljače, 2017. - 08.veljače, 2017. god.
Pečat tijela odgovornog za provođenje javne rasprave:  M.P.	Odgovorna osoba za provođenje javne rasprave: <b>Leo Katić,</b> načelnik Općine
	Mjesto i datum izrade plana: Dubrovnik, ožujak 2017.
Suglasnosti i mišljenja nadležnih organa uprave na plan: <b>POZITIVNO MIŠLJENJE</b> Zavoda za prostorno uređenje Dubrovačko - neretvanske županije, Klasa: 350-02/16-02/03, Urbroj: 2117/1-21/01-17-04, od 02. ožujka 2017. SUGLASNOST Ministarstva graditeljstva i prostornog uređenja, Uprava za prostorno uređenje, pravne poslove i programe Europske unije (Klasa: 350-02/17-11/23, Ur. broj: 531-05-17-2, od 16. ožujka 2017.)	
Pravna osoba / tijelo koje je izradilo plan:	<b>IGH URBANIZAM d.o.o.</b> DUBROVNIK
Pečat pravne osobe / tijela koje je izradilo plan:  M.P. IGH URBANIZAM d.o.o.	Odgovorna osoba:  dr. sc. Zrinka Rudež, dipl. ing. arh. Direktor
Odgovorni voditelj izrade plana:  M.P.	dr.sc. Zrinka Rudež, dipl.ing.arh.
Stručni tim u izradi plana: Tomislav Demarin, dipl. ing. geod. Josip Giljanović, dipl. ing. el. Ivan Goluža, dipl. ing. građ. Danka Grbac, dipl. ing. kraj.arh. Duran Klepo, dipl. ing. građ. Jurica Knego, mag.geogr. i mag.ing.geod.et.geoinf.	Jure Marić, prof. Katarina Mojaš, mag. ing. arch. Josip Mikulić, dipl. iur. Aleksandra Mlinarević, dipl. ing. el. Ivana Prce Slavica Polić, mag.ing.arch.
	dr.sc.Zrinka Rudež, dipl.ing.arh. Bajro Sarić, dipl. oec. Melkior Serdarević, mag. ing. arch. Davor Sulić, dipl. ing. građ.
Pečat predstavničkog tijela:  M.P.	Predsjednik predstavničkog tijela: <b>Ljubo Jurica</b>
Istovjetnost ovog prostornog plana s izvornikom ovjerava:  (ime, prezime i potpis)	Pečat nadležnog tijela:  M.P.