



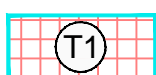








**TUMAČ ZNAKOVLJA:**

-  PREDMET IZMJENA I DOPUNA
-  Granica od 70m
-  Granica od 100m
-  Izgrađeni dio građevinskog područja
-  Gospodarska namjena - ugostiteljsko-turistička, turizam izvan naselja - T1-HOTEL
-  Granica obuhvata UPU-a
-  Luka nautičkog turizma
-  Hidroavionski promet
-  Izdvojeni dio luke otvorene za javni promet lokalnog značaja Pasadur
- |   |   |
|---|---|
| post.   | plan.   |
|  |  |

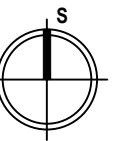
 Ceste

**IZMJENE I DOPUNE PROSTORNOG PLANA UREĐENJA OPĆINE LASTOVO**

Urbanistički plan uređenja turističke zone T1 Jurjeva luka i luke nautičkog turizma LN Kremena i s tim povezane Izmjene i dopune Prostornog plana uređenja Općine Lastovo

LIST BR: 4.A

**GRAĐEVINSKO PODRUČJE - NASELJE PASADUR/PREHODIŠĆA**  
**PRIJEDLOG PLANA** (vezano za Dopunu Odluke Općinskog vijeća Općine Lastovo o izradi Urbanističkog plana uređenja turističke zone T1 Jurjeva luka i luke nautičkog turizma LN Kremena i s tim povezanih Izmjena i dopuna Prostornog plana uređenja Općine Lastovo)



Županija: DUBROVAČKO - NERETVANSKA		Općina: LASTOVO	
Naziv prostornog plana:		<b>IZMJENE I DOPUNE PROSTORNOG PLANA UREĐENJA OPĆINE LASTOVO*</b> <small>PRIJEDLOG PLANA (vezano za Dopunu Odluke Općinskog vijeća Općine Lastovo o izradi Urbanističkog plana uređenja turističke zone T1 Jurjeva luka i luke nautičkog turizma LN Kremena i s tim povezanih Izmjena i dopuna Prostornog plana uređenja Općine Lastovo)</small>	
Naziv kartografskog prikaza: GRAĐEVINSKO PODRUČJE - NASELJE PASADUR/PREHODIŠĆA			
Broj kartografskog prikaza: 4.A		Mjerilo kartografskog prikaza: 1 : 5000	
Odluka predstavničkog tijela o izradi plana (službeno glasilo): Dopuna Odluke Općinskog vijeća Općine Lastovo o izradi Urbanističkog plana uređenja turističke zone T1 Jurjeva luka i luke nautičkog turizma LN Kremena i s tim povezanih Izmjena i dopuna Prostornog plana uređenja Općine Lastovo (Službeni glasnik Općine Lastovo broj 02/16)		Odluka predstavničkog tijela o donošenju plana (službeno glasilo):	
Javna rasprava (datum objave):		Javni uvid održan:	
Pečat tijela odgovornog za provođenje javne rasprave:		Odgovorna osoba za provođenje javne rasprave: Leo Katić, načelnik Općine	
		Mjesto i datum izrade plana: Dubrovnik, siječanj 2017.	
Suglasnosti i mišljenja nadležnih organa uprave na plan:			
Pravna osoba / tijelo koje je izradilo plan:		<b>IGH URBANIZAM d.o.o.</b> DUBROVNIK	
Pečat pravne osobe / tijela koje je izradilo plan:		Odgovorna osoba:	
		dr. sc. Zrinka Rudež, dipl. ing. arh. Direktor	
Odgovorni voditelj izrade plana:		dr.sc. Zrinka Rudež, dipl.ing.arh.	
Stručni tim u izradi plana:			
Tomislav Demarin, dipl. ing. geod. Josip Giljanović, dipl. ing. el. Ivan Goluža, dipl. ing. građ. Danka Grbac, dipl. ing. kraj.arh. Duran Klepo, dipl. ing. građ. Jurica Knego, mag.geogr. i mag.ing.geod.et.geoinf.		Jure Marić, prof. Katarina Mojaš, mag. ing. arch. Josip Mikulić, dipl. iur. Aleksandra Mlinarević, dipl. ing. el. Ivana Proce Slavica Polić, mag.ing.arch.	
		dr.sc.Zrinka Rudež, dipl.ing.arh. Bajro Sarić, dipl. oec. Melkior Serdarević, mag. ing. arch. Davor Sulić, dipl. ing. građ.	
Pečat predstavničkog tijela:		Predsjednik predstavničkog tijela:	
		Ljubo Jurica	
Istovjetnost ovog prostornog plana s izvornikom ovjerava:		Pečat nadležnog tijela:	
(ime, prezime i potpis)			